

山东省 排污单位自行监测方案

企业名称：胜利油田鲁明油气勘探开发有限公司

监测单位：胜利油田环境监测站

备案日期：2022年1月19日

胜利油田鲁明油气勘探开发有限公司自行监测方案

根据《企业事业单位环境信息公开办法》、《国家重点监控企业自行监测及信息公开办法（试行）》和《排污单位自行监测技术指南》的规定，制定本企业自行监测方案。

一、基本情况

企业名称	胜利油田鲁明油气勘探开发有限公司	行业类别	石油和天然气开采业
曾用名		注册类型	国有企业
组织机构代码	91370500797317039w	社会信用代码	91370500797317039w
企业规模	大型	对应市平台自动监控企业	
中心经度	E 118° 39' 31.61"	中心纬度	N 37° 20' 40.96"
企业注册地址	山东省东营东营区文汇街道 济南路 57 号	邮编	257000
企业生产地址	山东省东营开发区王岗村王 岗村南 300 米	邮编	257000
法定代表人	赵光宇	企业网址	
企业类别	土壤环境	所属集团	中石化
建成投产年月		管理级别	县(市、区属)
许可证编号		许可证发证日期	
控制级别	危废企业: <input checked="" type="checkbox"/> 国控 <input checked="" type="checkbox"/> 省控 <input checked="" type="checkbox"/> 市控 <input checked="" type="checkbox"/> 其它		
环保联系人	韩冰	联系电话	0546-8717879
传真		联系人手机	18654606300
电子邮箱	dellcom123@163.com		
企业生产情况	成立于 2018 年 1 月 1 日, 位于东营市东营区六户镇王岗村。管理区含油面积 26.56 平方千米, 管理着王家岗油田的 4 个开发管理单元, 探明地质储量 809×104t 。目前员工人数 74 人, 公司下设 2 个注采管理站、1 个集输管理站(青南集输站), 共计 3 个基层班站, 设有生产指挥中心、综合管理室、技术管理室 3 个机关办公室, 目前共有油井 82 井, 开井 44 口; 水井 15 口, 开井 10 口。		
企业污染治理情况	鲁明公司共计产生油泥砂约 100.4 吨, 其中来源主要是由输油管线腐蚀穿孔、作业出砂、跑冒滴漏、清罐等产生。2019 年, 鲁明青南油气开发有限公司将有效利用四化监控设备, 对穿孔的管线及时发现, 及时处理, 争取最低限度的降低跑油量; 同时, 公司将严格管理出砂严重的油井, 对产液量低的油井实行间开, 降低油井出砂量; 合理优化污水处理工艺, 最大限度的降低污泥产生量, 最终降低全		

	年油泥砂产生量。
备注	

二、监测内容

周边环境自行监测内容表

监测项目 监测内容		监测点位	监测频次	执行排放标准	标准限值	监测方法	分析仪器	备注
监测 指标	石油烃 (C10- C40)	退役井场: 王 24-14 井	1 年/次	土壤环境质量建设用地 土壤污染风险管控标准 标准(试行)(GB 36600- 2018)	9000 mg/KG	气相色谱法	气相色谱仪	手工监测
污染物排放方式 及排放去向		无污染物排放						
采样和样品保存方 法		现场取样						
监测质量控制措施		按照监测计划进行监测和监督						
监测结果 公开时限		网站进行公示						
备注								

三、附件

图 1 监测点位示意图

企业可根据具体情况自行确定比例，标明工厂方位，四邻，标明办公区域、主要生产车间（场所）及主要设备的位置，标明各种污染治理设施的位置，标明排放口及其监测点位的编号及其名称。

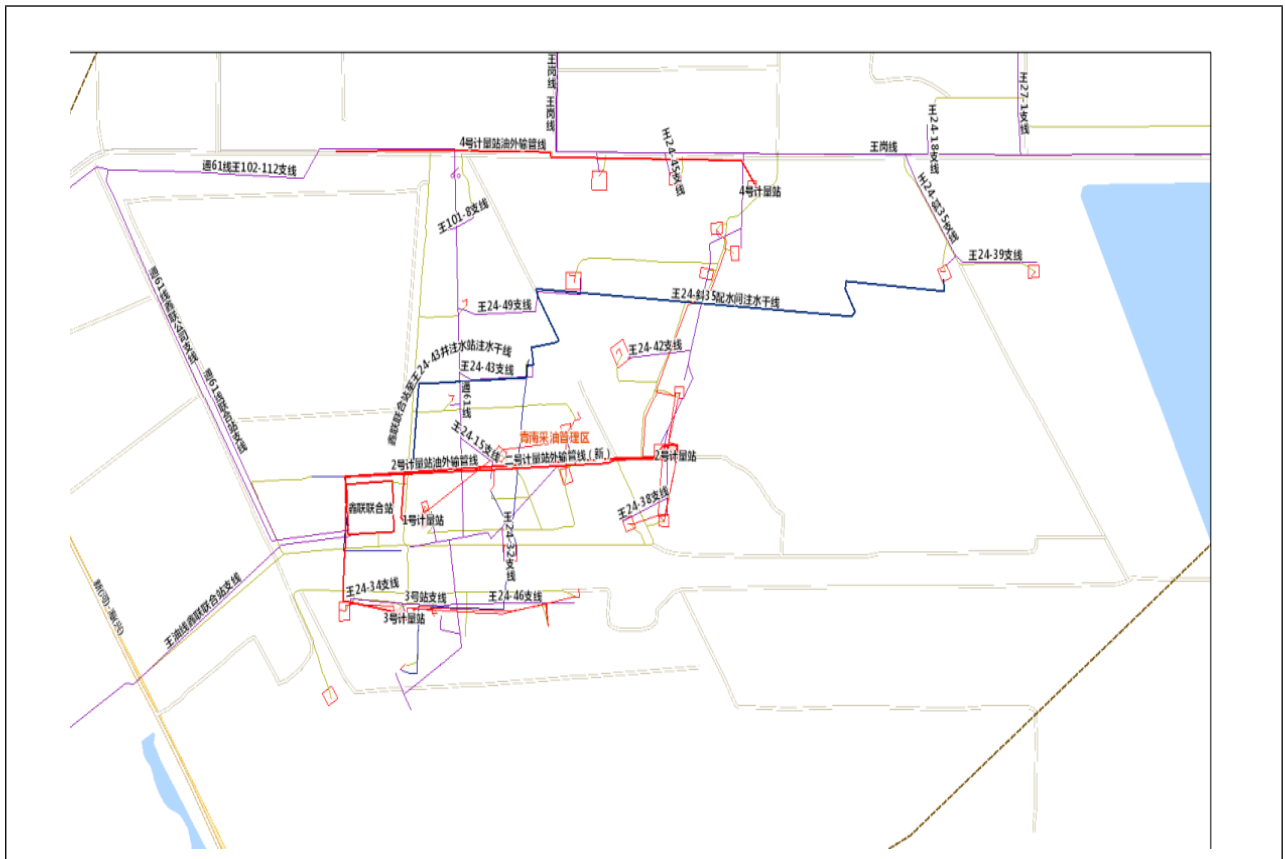


图 2 单位平面图




图3 生产厂区总平面布置图

(应包括主要工序、工房、设备位置关系, 注明厂区雨水、污水收集和运输走向等内容)



图4 生产工艺流程图

(应包括主要生产设施(设备)、主要原燃料的流向、生产工艺流程等内容)




图5 排污许可

图6 环评批复文件